





Poświadczam, że niniejszy dokument został opracowany w wyniku prac geodezyjnych i kartograficznych, których rezultaty zawiera pozytywnie zweryfikowany operat techniczny. Jestem świadomy odpowiedzialności karnej za złożenie fałszywego oświadczenia.

- Identyfikator zgłoszenia prac geodezyjnych : OD.6640.54.2022  
- Organ służby geodezyjnej który otrzymał zgłoszenie : STAROSTA WĄBRZESKI  
- Nr oraz data sporządzenia dokumentu zawierającego wynik pozytywnej weryfikacji : OD.6640.54.2022\_1 z dnia 09.03.2022  
- Wykonawca / kierownik prac geodezyjnych : Krzysztof Hałaj, nr 21182 GGK

## LEGENDA:

- 1** Istniejący budynek DPS  
**2** Planowana rozbudowa  
**3** Planowana wiata śmietnikowa
-  Podjazd/droga pożarowa  
 Miejsca postojowe (12 miejsc)  
 Chodnik  
 Istniejący wjazd na działkę  
 Granica działek  
 Istniejące drzewa do wycięcia

## ELEMENTY ISTNIEJĄCEGO ZAGOSPODAROWANIA DO USUNIĘCIA

## MAPA DO CELÓW PROJEKTOWYCH

- Identyfikator zgłoszenia prac geodezyjnych : OD 6640.54.2022
- Województwo : kujawsko-pomorskie
- Powiat : 0417 wąbrzeski
- Jednostka ewidencyjna : 041701\_1 Wąbrzeźno
- Obręb ewidencyjny : 0005
- Skala mapy : 1:500
- Nazwa układu współrzędnych prostokątnych płaskich : PL 2000  
wysokości : PL-EVRF 2007-NH
- Służebności gruntowe mające wpływ na zagospodarowanie gruntów zlokalizowanych w granicach inwestycji : nie sprawdzano
- Kontur użytku gruntowego, który nie jest ujawniony w bazie danych ewidencji gruntów i budynków : brak
- Nie wyklucza się istnienia w terenie innych, nie wykazanych na niniejszej mapie urządzeń podziemnych, które nie były zgłoszone do inwentaryzacji.

Wąbrzeźno; 04.03.2022 r.

G E O D E T A  
inż. Krzysztof Hałaj  
upr. nr 21182 GGK

GEODEZJA ERGEO.PL Krzysztof Hałaj  
ul. Wiśniowa 10, 87-200 Wąbrzeźno, NIP 878-170-71-92  
tel. 697 300 660, mail. ergeo@ergo.pl, www.ergo.pl

<b>JackowskiStudio</b> info@jackowskistudio.com www.jackowskistudio.com			PROJEKT: PFU - PRZEBUDOWA I ROZBUDOWA BUDYNKU DOMU POMOCY SPOŁECZNEJ W WĄBRZEŹNIE Wąbrzeźno, ul. Pod Młynik 4a, dz. nr 205, 209 i 211/1		
71-043 Szczecin ul. Kazimierska 2A/2			INWESTOR: Powiat Wąbrzeski ul. Wolności 44, 87-200 Wąbrzeźno		
BRANŻA: <b>ARCHITEKTURA</b>			TYTUŁ RYSUNKU: <b>Projekt zagosp. terenu - Koncepcja</b>		
ETAP: KONCEPCJA			KWIECIEŃ 2022		
PROJEKTOWAŁ: mgr inż.arch. PAWEŁ JACKOWSKI	NR UPRAWNIEN: 7/ZPOIA/ OKK/2007	PODPIS:	DATA:	NR RYSUNKU:	ZMIANA:
mgr inż.arch. DOMINIKA JACKOWSKI	6/ZPOIA/ OKK/2007		SKALA	1:500	001